















Legenda

 Granica Brudzeńskiego Parku Krajobrazowego

Obszary i obiekty przyrodnicze objęte ochroną z mocy ustawy o ochronie przyrody (AP)

-  AP_1 - rezerваты przyrody
-  AP_2 - obszary chronionego krajobrazu
-  AP_3 - zespoły przyrodniczo-krajobrazowe
-  AP_4 - użytki ekologiczne
-  AP_6 - pomniki przyrody
-  AP_7 - obszary Natura 2000







Uwarunkowania krajobrazowe i kulturowe (AK)

-  AK_1 - obiekty wpisane do rejestru zabytków
-  AK_2 - obiekty wpisane do ewidencji zabytków (pkt)
-  AK_2 - obiekty wpisane do ewidencji zabytków
-  AK_5 - planistyczne strefy E ochrony ekspozycji
-  AK_6 - planistyczne strefy K ochrony krajobrazu kulturowego
-  AK_8 - planistyczne strefy W ochrony archeologicznej



Obszary i obiekty objęte ochroną z mocy innych aktów prawnych (AI)

 AI_3 - strefy zagrożenia powodziowego

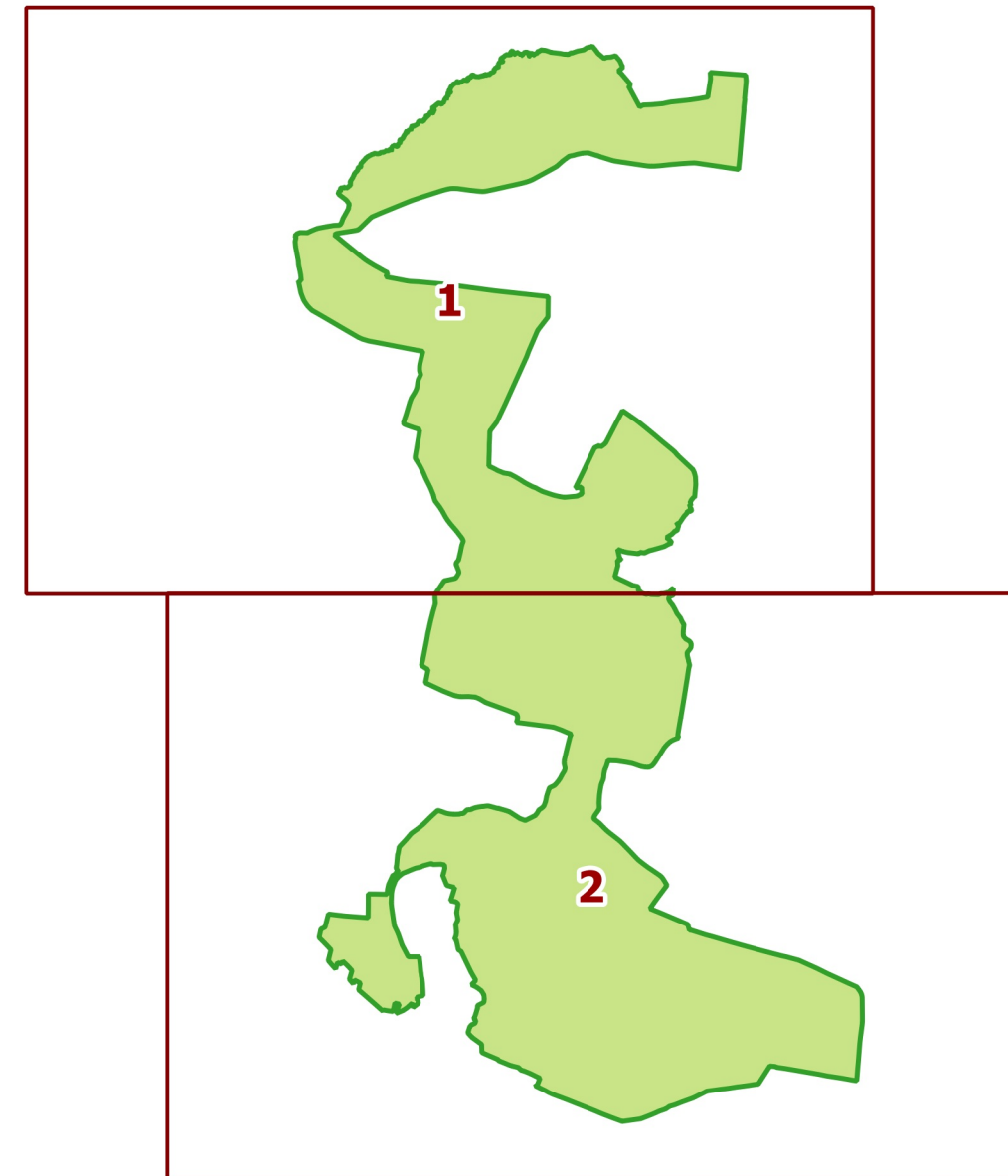
Inne uwarunkowania przyrodnicze, krajobrazowe i kulturowe (AA)

-  AA_1 - krajobrazy o cechach priorytetowych
-  AA_2 - ponadlokalne korytarze ekologiczne
-  AA_3 - lokalne korytarze ekologiczne
-  AA_4 - obszary występowania szczególnie cennych siedlisk przyrodniczych oraz siedlisk gatunków objętych ochroną prawną
-  AA_5 - inne szczególnie cenne obszary i obiekty przyrodnicze, krajobrazowe i kulturowe zasługujące na zachowanie (pkt)
-  AA_5 - inne szczególnie cenne obszary i obiekty przyrodnicze, krajobrazowe i kulturowe zasługujące na zachowanie

Inne uwarunkowania zagospodarowania przestrzennego (AZ)

-  AZ_1 - obszary przeznaczone do zainwestowania w studiach uwarunkowań i kierunków zagospodarowania przestrzennego oraz w miejscowych planach zagospodarowania przestrzennego obowiązujących na dzień sporządzenia Planu ochrony
-  AZ_2 - obszary wyłączone z zabudowy na mocy zapisów § 3 ust. 1 pkt 7 Rozporządzenia nr 5 Wojewody Mazowieckiego z dnia 4 kwietnia 2005 r. w sprawie Brudzeńskiego Parku Krajobrazowego

Podział arkuszowy map



0 1 2 3 4 km

